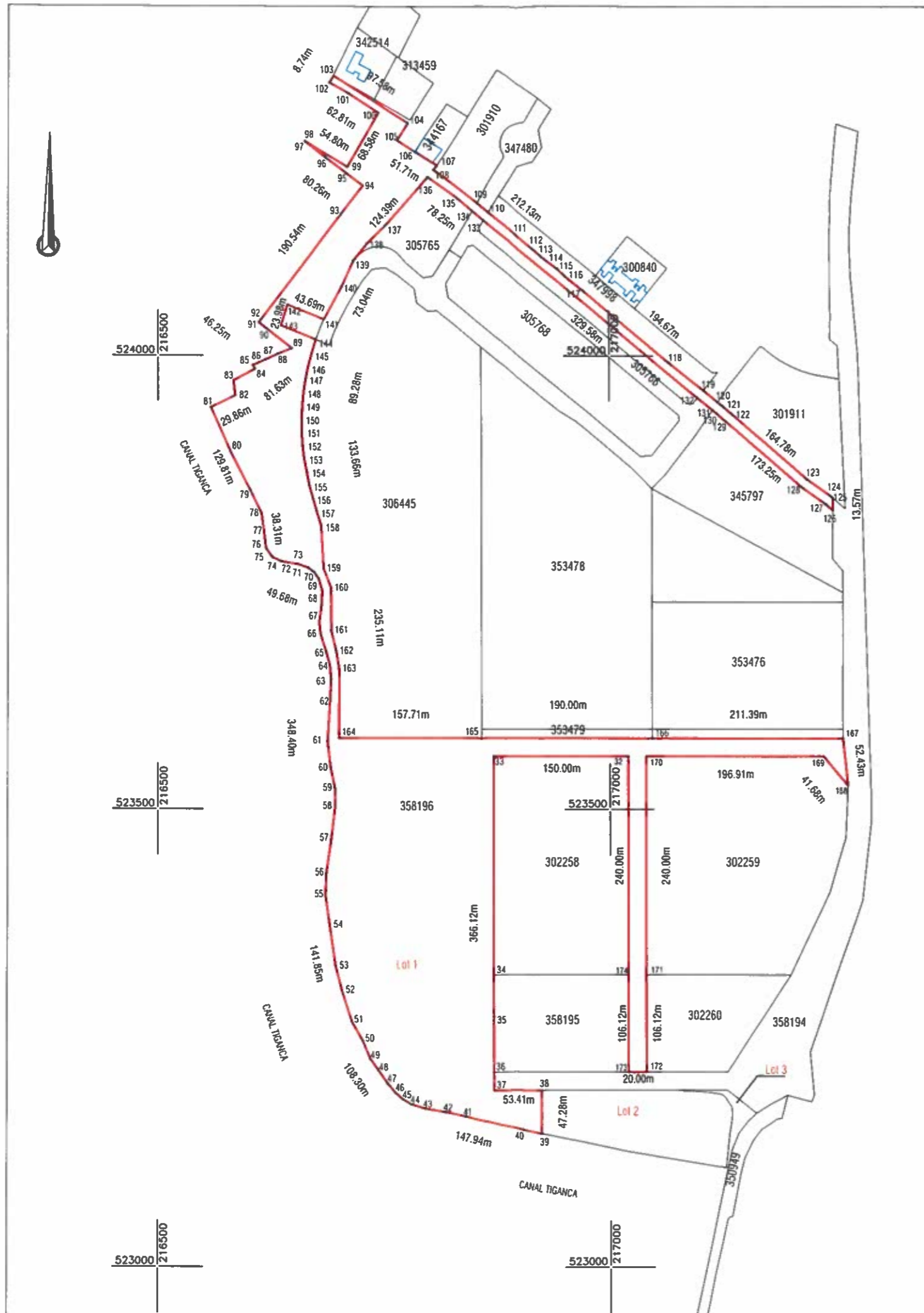


Plan de amplasament si delimitare a imobilului
Scara 1:5000



Nr. cadastral	Suprafata masurata (mp)	Adresa imobilului	
366025	125.366	Loc. Arad, Str. Cetatii, FN, Jud. Arad	
Cartea Funciara nr.		UAT	ARAD

A. Date referitoare la teren			
Nr. parcela	Categorie de folosinta	Suprafata (mp)	Mentuni
1	CC	125366	LOT 1 - Teren partial imprejmuat cu grad de plasa pe alin. pct. 143-144, 92,91...82,81, si limita Canalului Tigana pe alin. pct.81,80...40,39.
TOTAL		125366	

B. Date referitoare la constructii			
Cod	Destinatia	Suprafata contruita la sol (mp)	Mentuni
TOTAL			

Suprafata totala masurata a imobilului = 125366 mp
Suprafata din act = 125366 mp

Executant: **DATCAD**

Confirm executarea lucrarilor la teren, corectitudinea intocmirii documentatiei cadastrale si corespondenta acesteia cu realitatea din teren

CLASA III RO-B-J NR. 2704 Semnatura si stampila CIF. 14358573 CATEGORIA B RO-B-F. NR. 0180

Patrik-Andras Kimak

Digitally signed by Patrik-Andras Kimak
Reason: RO-AR-F Nr. 0180
Date: 2024.04.10 15:04:26 +03'00'

Data: 04.2024

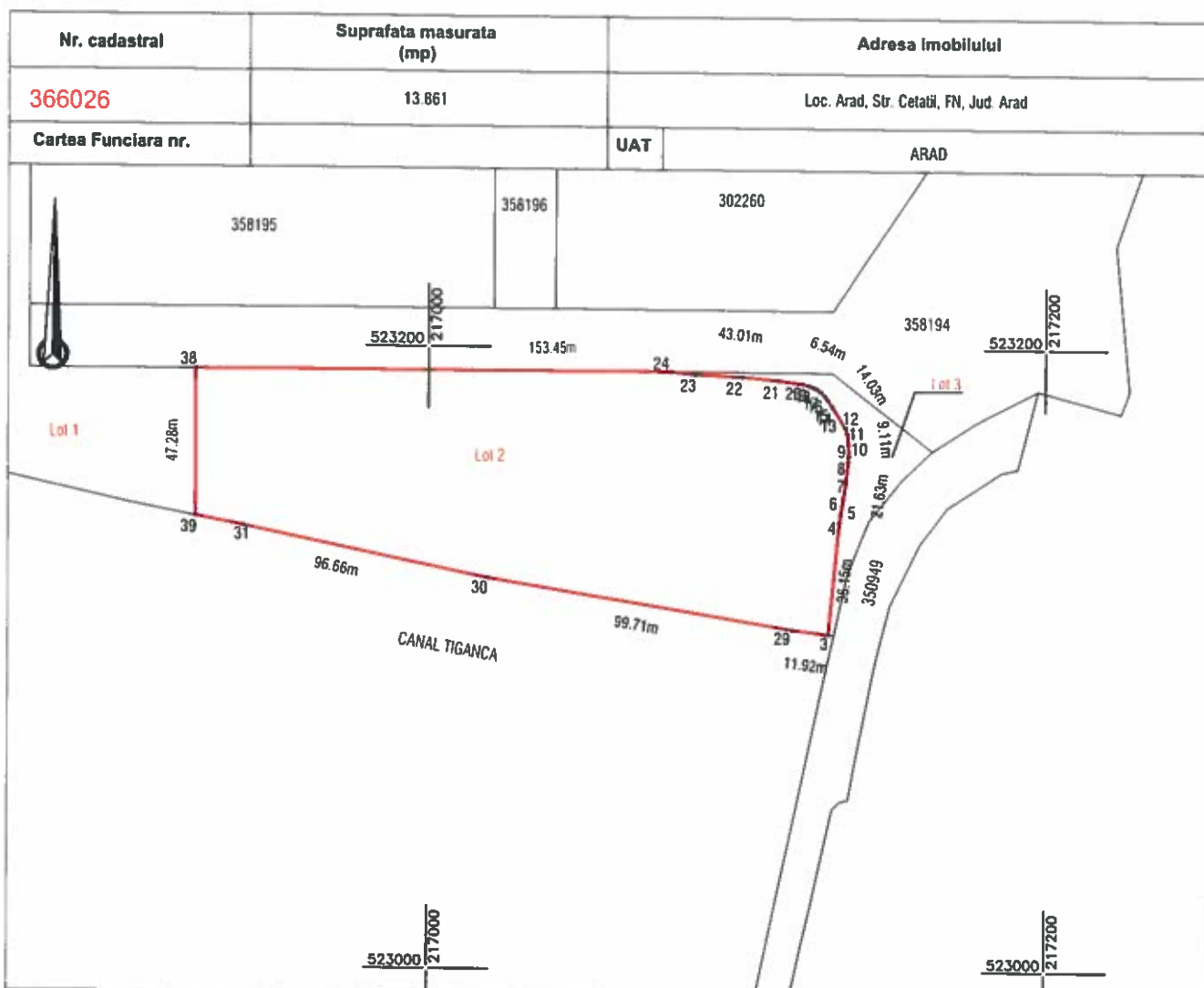
Inspector
Confirm introducerea imobilului in baza de date integrata si atribuirea numarului cadastral
Semnatura si parafa
Stampila BCPI

Oficiul de Cadastru si Publicitate Imobiliara ARAD
Nume si prenume **PALADE DANIELA MONICA**
Functia consilier

Data: nr. 42224/11.04.2024

Plan de amplasament si delimitare a imobilului
Scara 1:2000

ANEXA 16



A. Date referitoare la teren

Nr. parcela	Categorie de folosinta	Suprafata (mp)	Mentiiuni
I	CC	13861	
TOTAL		13861	LOT 2 - Teren partial imprejmuit cu limita Canalului Tiganca pe alin. pct. 39,31,30,29,3.

B. Date referitoare la constructii

Cod	Destinatia	Suprafata contruita la sol (mp)	Mentiiuni
TOTAL			

Suprafata totala masurata a imobilului = 13861 mp

Suprafata din act = 13861 mp

Executant:



DATCAD

Confirm executarea lucrarilor la teren,
corectitudinea intocmirii documentatiei cadastrale si
corespondenta acesteia cu realitatea din teren

CLASA III
RO-B-J NR. 2704

Semnatura si stampila
CIF. 14358573

CATEGORIA B
RO-B-F. NR. 0180

**Patrik-Andras
Kimak**

Digitally signed by Patrik-Andras
Kimak

Reason: RO-AR-F Nr. 0180

Date: 2024.04.10 15:04:47 +03'00'

Data: 04.2024

Inspector

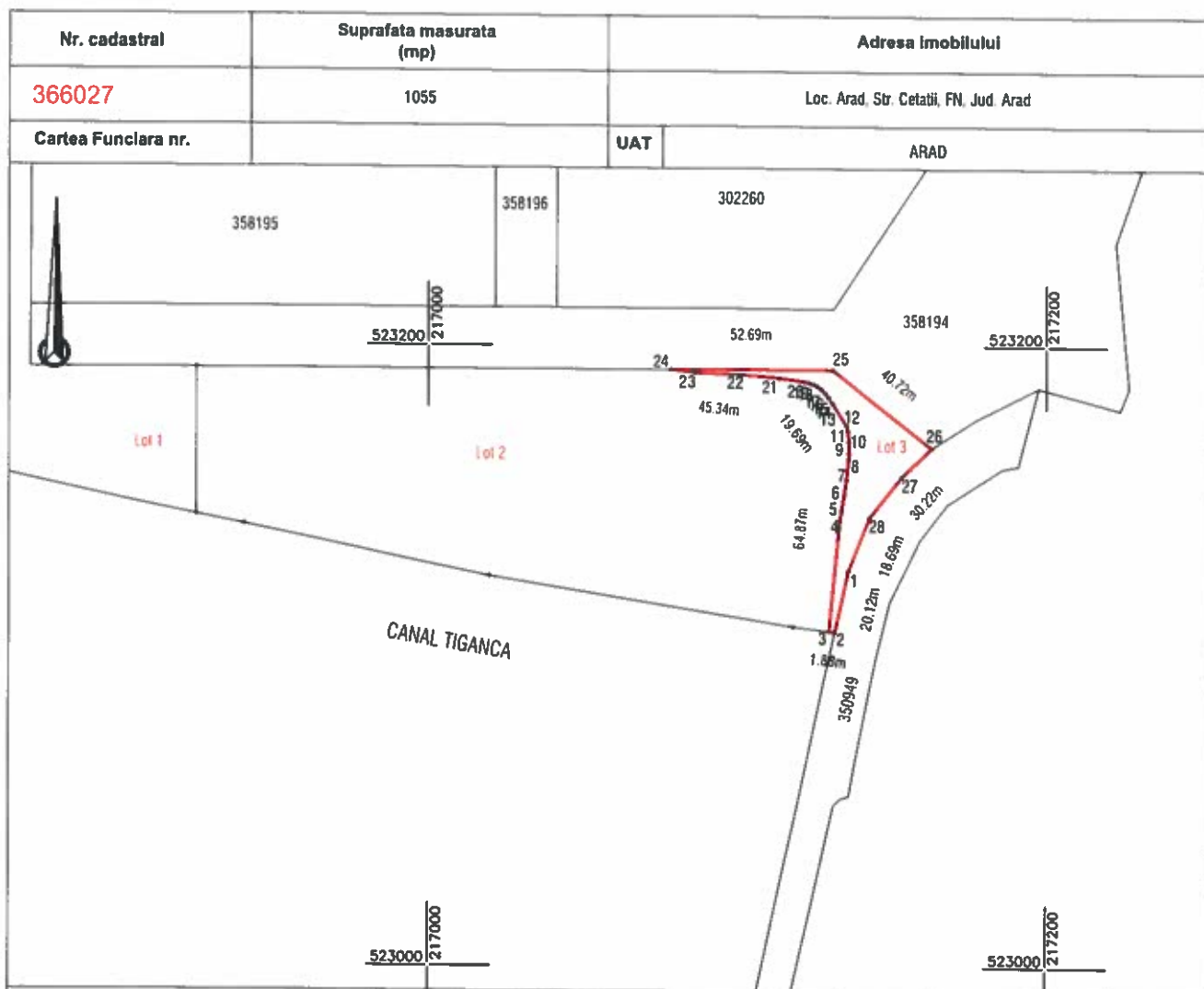
Confirm introducerea imobilului in baza de date integrata
si atribuirea numarului cadastral
Semnatura si parafa
Stampila BCP)

Oficiul de Cadastru si Publicitate Imobiliara ARAD
Nume si prenume **PALADE DANIELA MONICA**
Functia consilier

Data: nr. 42224/11.04.2024

Plan de amplasament si delimitare a imobilului
Scara 1:2000

ANEXA 16




A. Date referitoare la teren

Nr. parcela	Categorie de folosinta	Suprafata (mp)	Mentii
1	CC	1055	LOT 3
TOTAL		1055	Teren partial imprejuiuit cu limita Canalului Tiganca pe alin. pct. 3.2

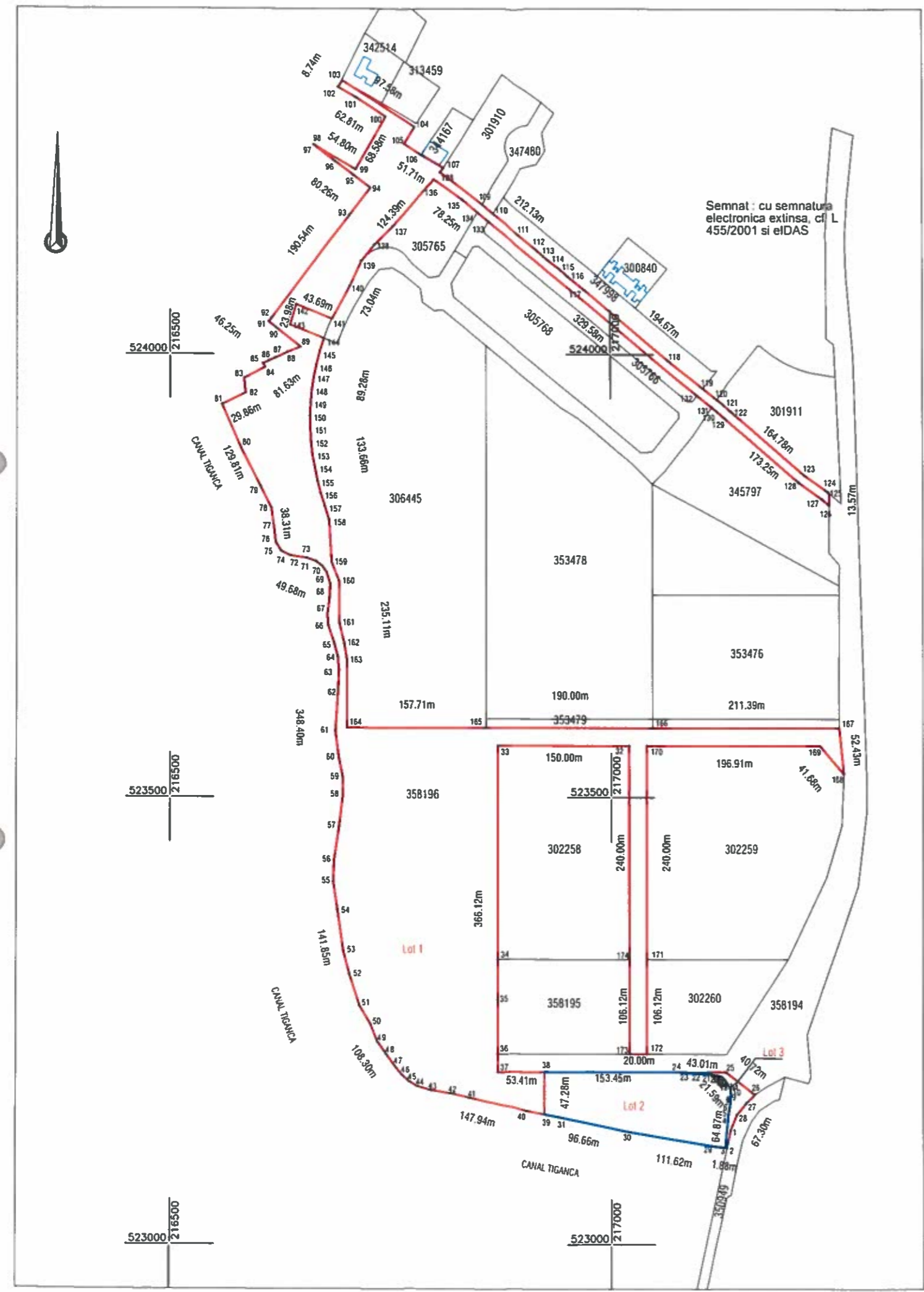
B. Date referitoare la constructii

Cod	Destinatia	Suprafata contruita la sol (mp)	Mentii
TOTAL			

Suprafata totala masurata a imobilului = 1055 mp
Suprafata din act = 1055 mp

<p>Executant: </p> <p>Confirm executarea lucrarilor la teren, corectitudinea intocmirii documentatiei cadastrale si corespondenta acestela cu realitatea din teren</p> <p>CLASA III RO-B-J NR. 2704</p> <p>Semnatura si stampila CIF. 14358573</p> <p>CATEGORIA B RO-B-F. NR. 0180</p> <p>Patrik-Andras Kimak</p> <p>Digitally signed by Patrik-Andras Kimak Reason: RO-AR-F Nr. 0180 Date: 2024.04.10 15:05:14 +03'00'</p> <p>Data: 04.2024</p>	<p>Inspector</p> <p>Confirm introducerea imobilului in baza de date integrata si atribuirea numarului cadastral</p> <p>Semnatura si parafa Stampila BCPI</p> <p>Oficiul de Cadastru si Publicitate Imobiliara ARAD</p> <p>Nume si prenume PALADE DANIELA MONICA</p> <p>Funcția consilier</p> <p>Data: nr. 42224/11.04.2024</p>
--	--

Plan de amplasament si delimitare a imobilului
cu propunerea de dezlipire
Scara 1:5000



Nr. cadastral	Suprafata măsurată (mp)	Adresa imobilului	
358196	140.282	Loc. Arad, Str. Cetatii, FN, Jud. Arad	
Cartea Funciară nr.	358196	UAT	ARAD

Situatia actuala (inainte de dezlipire)				Situatia viitoare (dupa dezlipire)			
Nr.cad.	Suprafata (mp)	Categoria de folosinta	Descrierea imobilului	Nr.cad.	Suprafata (mp)	Categoria de folosinta	Mentiiuni
358196	140.282	CC	Teren partial imprejmuit	366025	125366	CC	LOT 1 Teren partial imprejmuit cu grad de plasa pe alin. pct. 143-144, 92,91...62,81, si limita Canalului Tigana pe alin. pct.81,80...40,39.
				366026	13861	CC	LOT 2 Teren partial imprejmuit cu limita Canalului Tigana pe alin. pct. 39,31,30,29,3.
				366027	1055	CC	LOT 3 Teren partial imprejmuit cu limita Canalului Tigana pe alin. pct. 3,2
TOTAL:	140.282				140282		

Executant: **DATCAD**

Confirm executarea lucrarilor la teren, corectitudinea intocmirii documentatiei cadastrale si corespondenta acesteia cu realitatea din teren

CLASA III RO-B-J NR. 2704 Semnatura si stampila CIF: 14358573 CATEGORIA B RO-B-F. NR. 0180

Patrik-Andras Kimak

Digitally signed by Patrik-Andras Kimak
Reason: RO-AR-F Nr. 0180
Date: 2024.04.10 15:03:55 +03'00'

Data: 04.2024

Inspector
Confirm introducerea imobilului in baza de date integrata si atribuirea numarului cadastral
Semnatura si parafa
Stampila BCPI

Oficiul de Cadastru si Publicitate Imobiliara ARAD
Nume si prenume **PALADE DANIELA MONICA**
Functia consilier

Data: nr. 42224/11.04.2024